Digitized by Google

BIBLIOTECA NAZIONALE • NAPOLI

616000

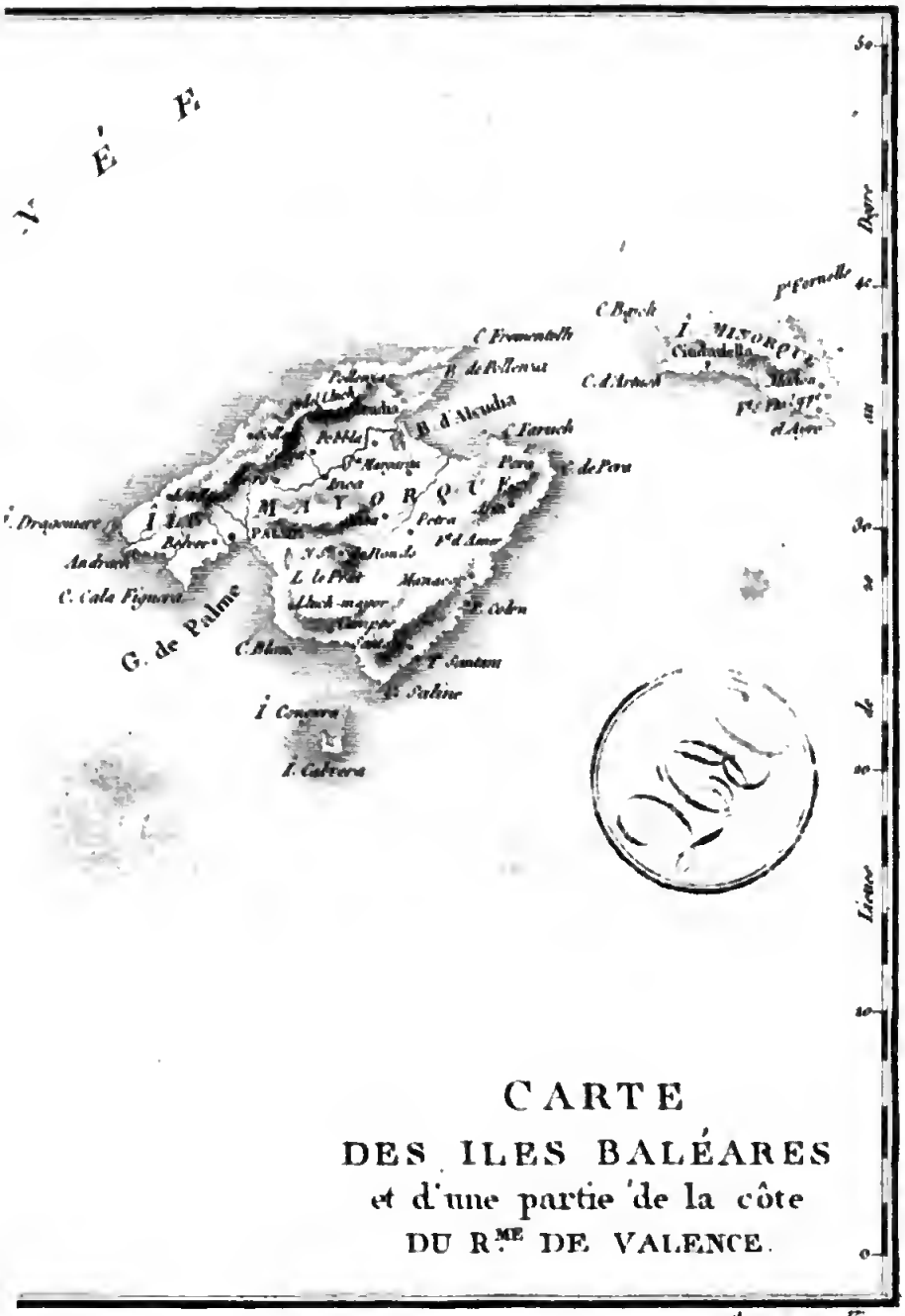

CARTE
DES ILES BALÉARES
et d'une partie de la côte
DU R.ME DE VALENCE.

Gravée par Tuy

CATALOGNE
Port des Alfaques
Peniscola
Terre Nueva
Terre Blanca
Oropesa
Castellon de la Plana
Villareal
Nules
Almenara
Murviedro
VALENCE
Nueva
Albufera
Cullera
Xavia
Ch. de la Granadilla
Altea
Villa Joyosa
Alicante
Colombrettes
Pt. S. Antoine
Ivize
I. Broda
I. Espuntell
I. Fromentiere
MER MÉDITERRANÉE
Rédigée en 1808 par P. Lartigue Ingr.
Ecrite par Dien

BIBLIOTECA NAZIONALE • NAPOLI •

Digitized by Google

BIBLIOTECA NAZIONALE - NAPOLI

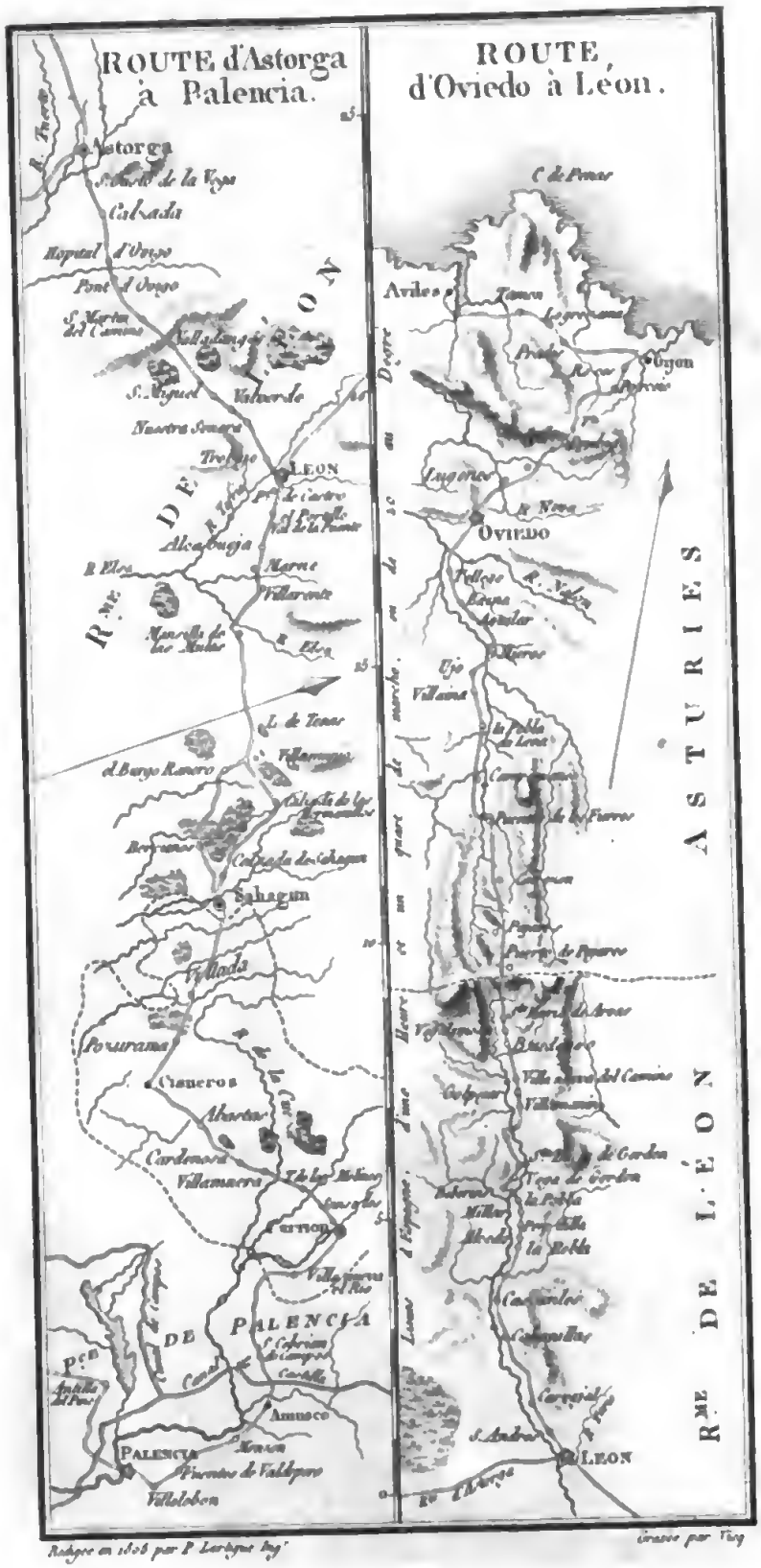

Redigée en 1808 par P. Lartigue Ing.

Gravée par Vieg

BIBLIOTECA NAZIONALE - NAPOLI

Digitized by Google

ROUTE d'Orenze à Benavente | ROUTE de Lugo à Astorga Pl. 27

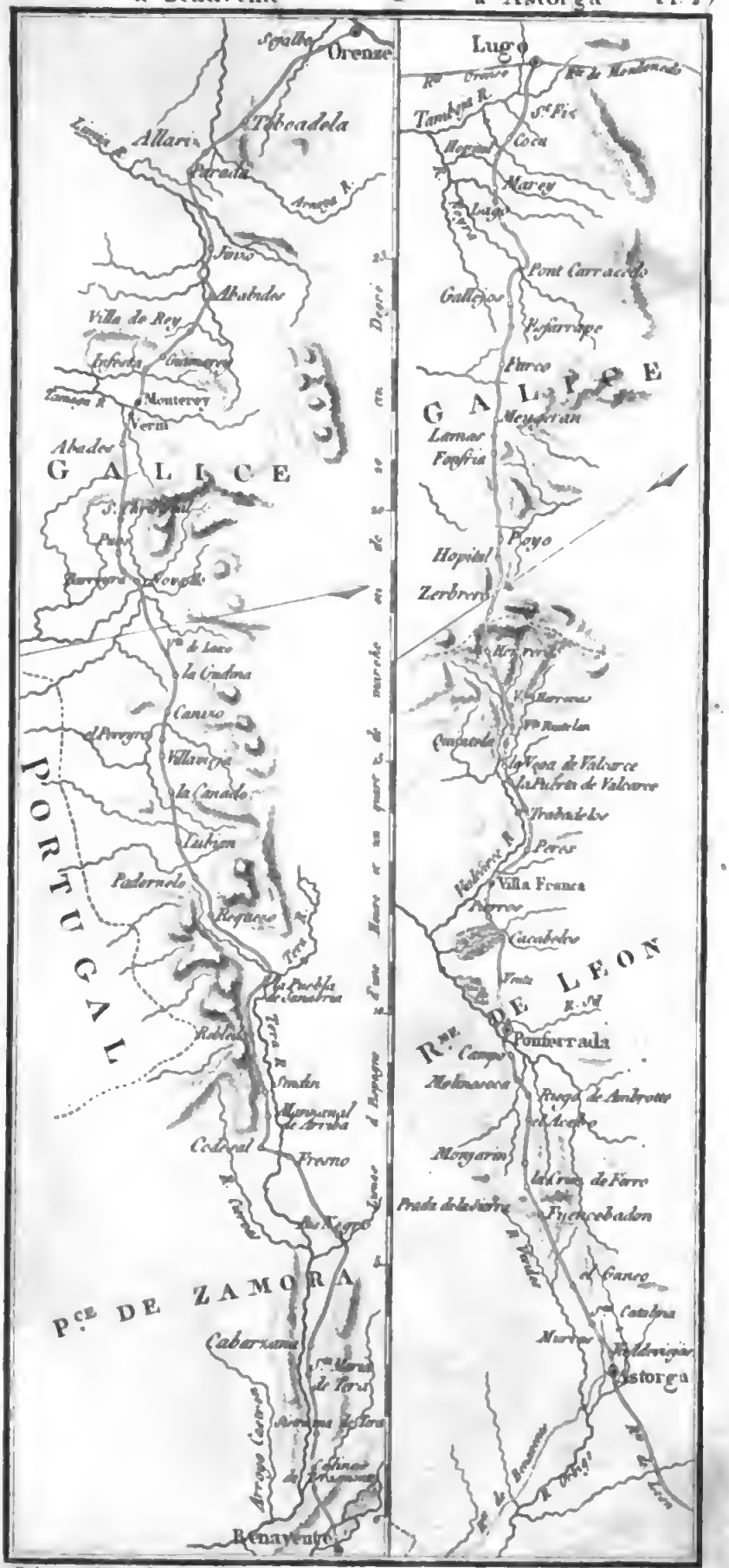

Redigée en 1808 par P. Lartigue Ingr. Gravée par Vieq

BIBLIOTECA NAZIONALE NAPOLI

Digitized by Google

OCÉAN
PORTUGAL
Pontevedra
Orense
Aldan
Vigo
Bayona
Tuy
Verin
Monterey
Toboaldela
Allara
Parada
Jiuzo
Abadides
Lullo
Arcade
Rosamonde
Cudeyro
Canedo
Arrabalde
Layas
Sgalbo
Trejo
Cabanillo
Porada
Cea
Gosta
Caldas de rey
Arcos
Lerezo R.
Limia R.
Tamaga R.
Abedo
Villa de Rey
Guimarey
Cerdeira
Franqueyra
Narras
Confurco
Borrino
Castrelos
Torneyro
Ribadavia
S. Payo
Arcade
Redondela
C. Udra
C. Silleiro
I. Salvora
I. Ons
I. Cies
Gosta
Vila Matalayra
Vila Guya
Coyra
Cea
Vina
Baymorto
Redigeo en 1808 par P. Lartigue, Ingr.
Gravée par Vicq

CARTE DES ROUTES
d'une Partie
DE LA GALICE.
OCÉAN
G. DE GASCOGNE
Fox
Lauranzana
Mondonedo
Lendin
R. Tamboja
Reygosa
Castro de Rey
Quintella
Bendia
R. Annlo
Lugo
S. Fix
Cocu
Lago
Gallegos
Furco
Carral
Pacios
Velote
Valoria
Oys
Betanzos
Mino
Cavanas
Neda
Ferrol
Jubia
C. Prioriño
Coruna ou la Corogne
Castro
Burgo
Inas
Canas
Ardenal
Poulo
Santa
Deixebre
Sigueyro
la Sionlla
SANTIAGO
R. Ulla
Castro
Orense
Cerbona
Foxo
Gesta
el Pradon
Tordo
la Estrada
G
A
I
C
E

BIBLIOTECA NAZIONALE • NAPOLI

Digitized by Google

BIBLIOTECA NAZIONALE • NAPOLI •

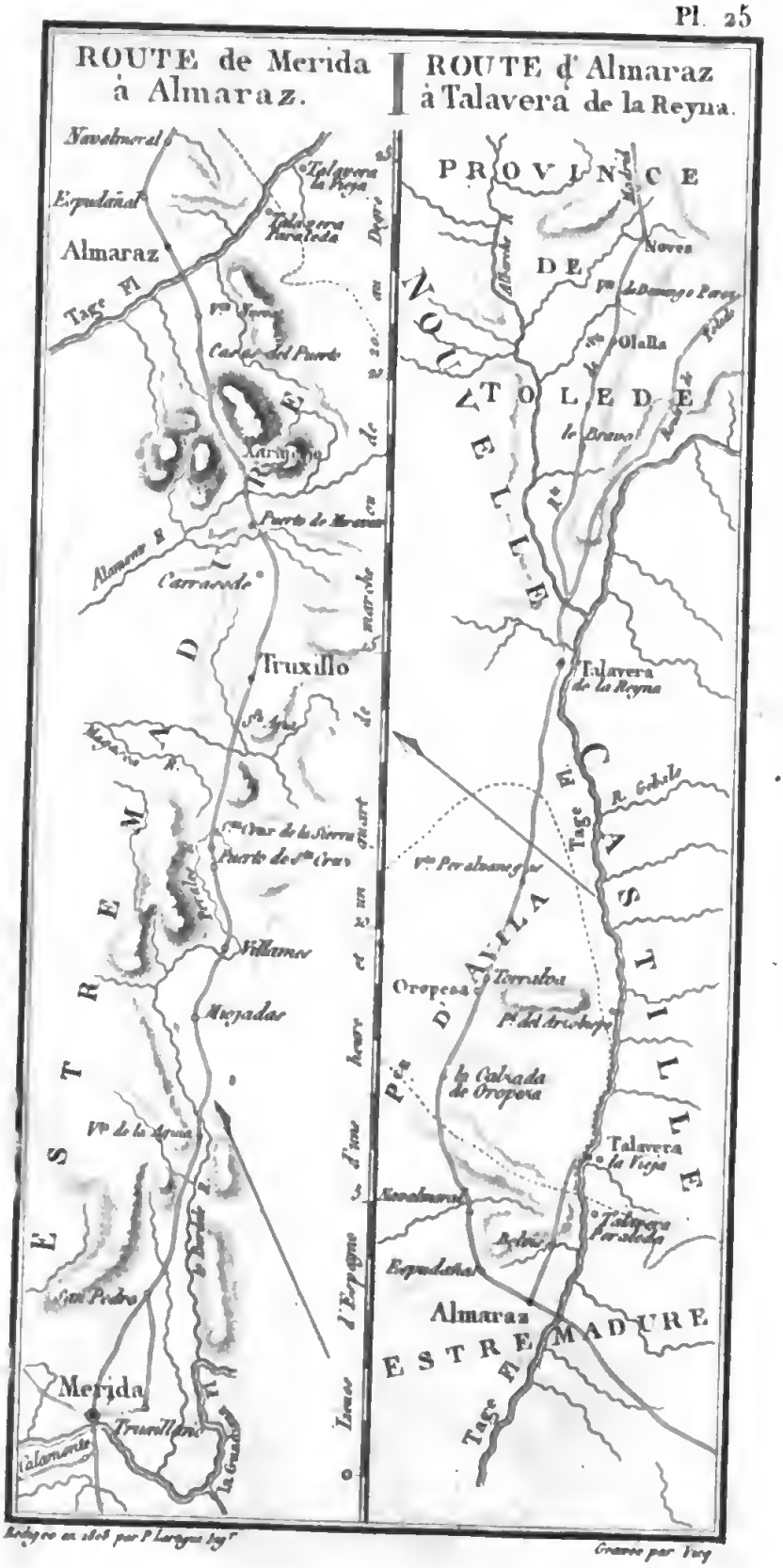
ROUTE de Merida à Almaraz.
ROUTE d'Almaraz à Talavera de la Reyna.
Navalmoral
Espudañal
Almaraz
Tage Fl
Talavera la Vieja
Talavera Paraleda
Casas del Puerto
Puerto de Miravete
Carrasede
Truxillo
Puerto de Sta Cruz
Villamez
Miojadas
San Pedro
Merida
Truxillano
Calamonte
ESTREMADURE
PROVINCE DE TOLEDE
NOUVELLE CASTILLE
Noves
Olalla
le Bravo
Talavera de la Reyna
Oropesa
Torralva
la Calzada de Oropesa
Talavera la Vieja
Talavera Paraleda
Almaraz
ESTREMADURE
Tage Fl
Lieues d'Espagne d'une heure et un quart de marche ou de 20 au Degré
Redigée en 1808 par P. Lavigne Ingr
Gravée par Vieq

BIBLIOTECA NAZIONALE • NAPOLI •

Alcantara
Villa del Rey
Brozas
Cazar de Caceres
Caceres
Sta Olalla
Luna
Arroyo Puerto
R. Salor
Pt de Pontono
Pt de Alisida
R. Salor
Aldeo del Cano
Casas de Don Antonio
Aljucen
Merida
Esparragalejo
Gabarilla
Torre del Fresno
Montijo
Guadiana Fl.
Lobon
Talavera
Sta Engracia
BADAJOZ
Redigée par P. Lartigue, Ingr.
Gravée par Vieq

Pl. 24

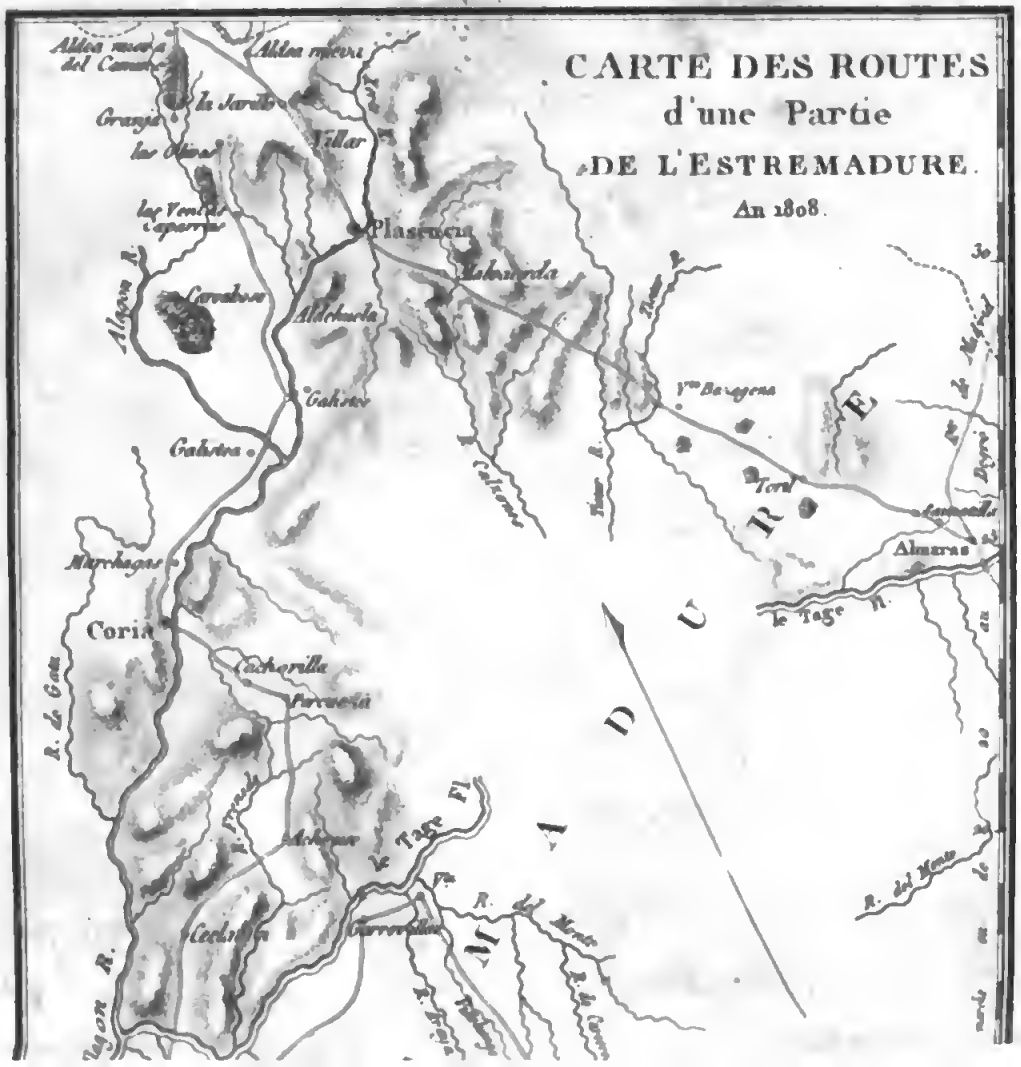
CARTE DES ROUTES
d'une Partie
DE L'ESTREMADURE.
An 1808.

BIBLIOTECA NAZIONALE • NAPOLI •

Digitized by Google

BIBLIOTECA NAZIONALE • NAPOLI •

Digitized by Google

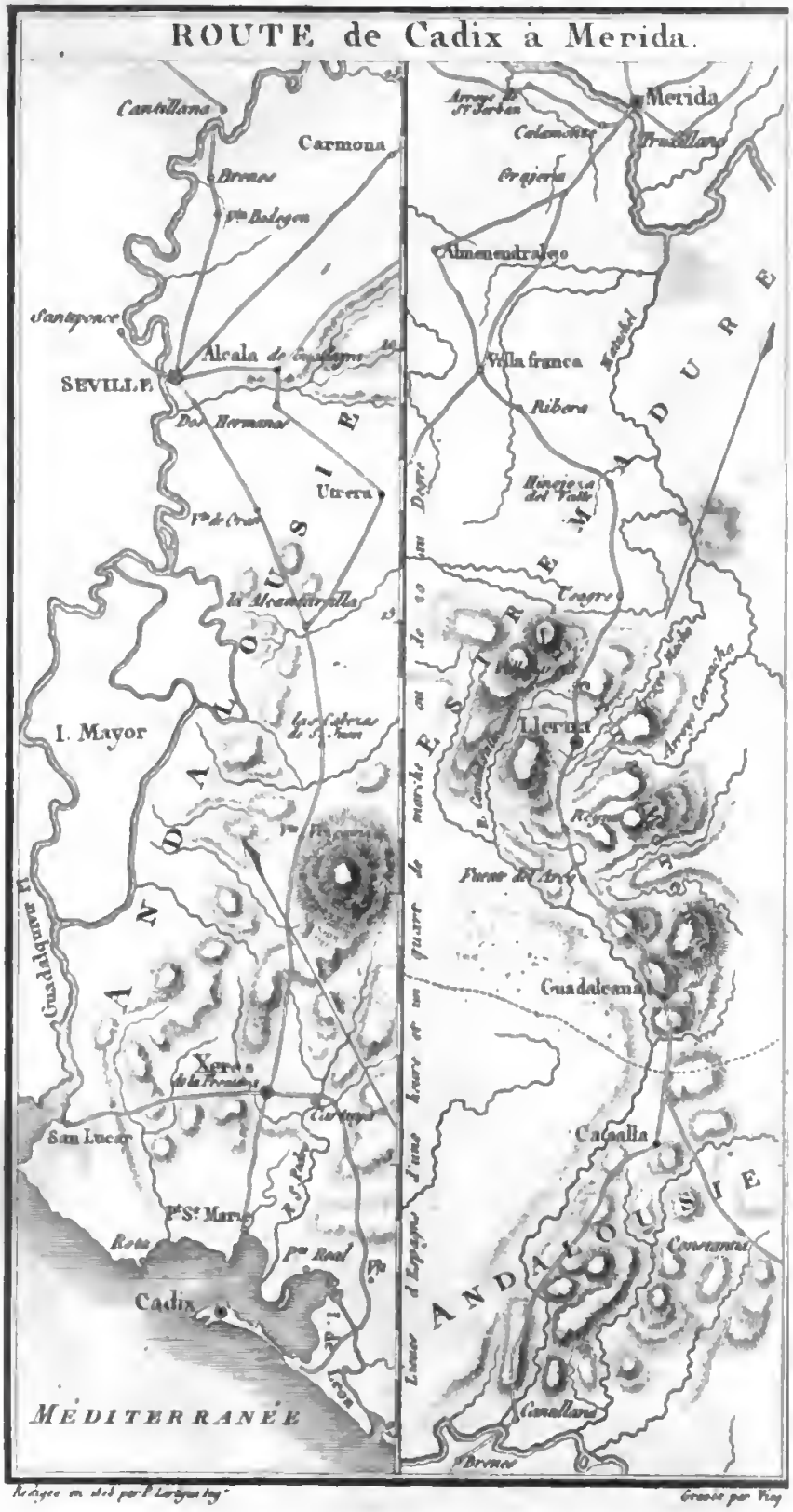

Rédigée en 1818 par P. Lartigue Ing.

Gravée par Vieg

BIBLIOTECA NAZIONALE • NAPOLI •

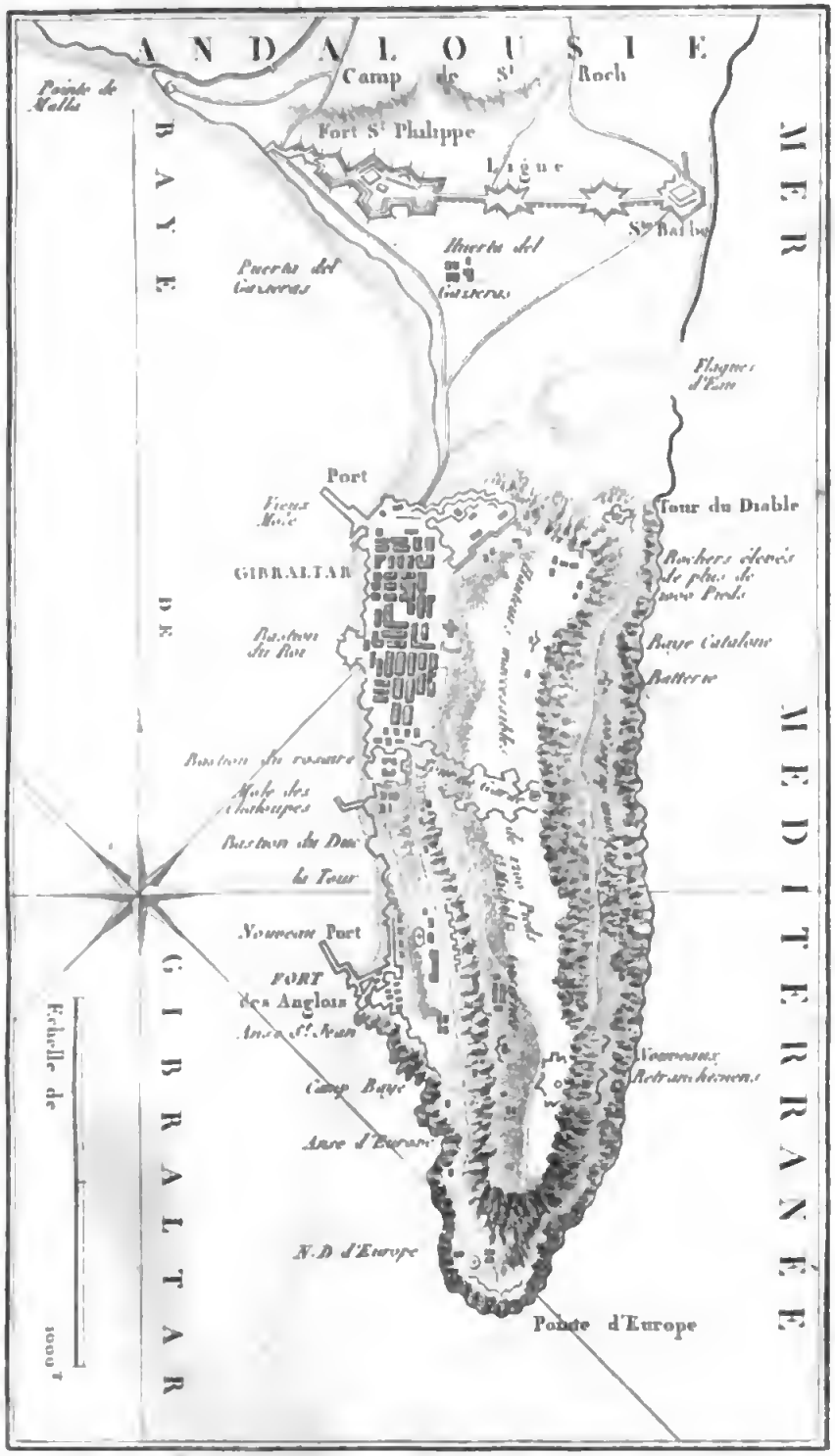

C. J. E. H. D'Agnan Ingr Fec.

BIBLIOTECA NAZIONALE • NAPOLI •

CARTE DES ROUTES
d'une partie de l'Andalousie.
Deuxieme Feuille.

Gravée par Vieq

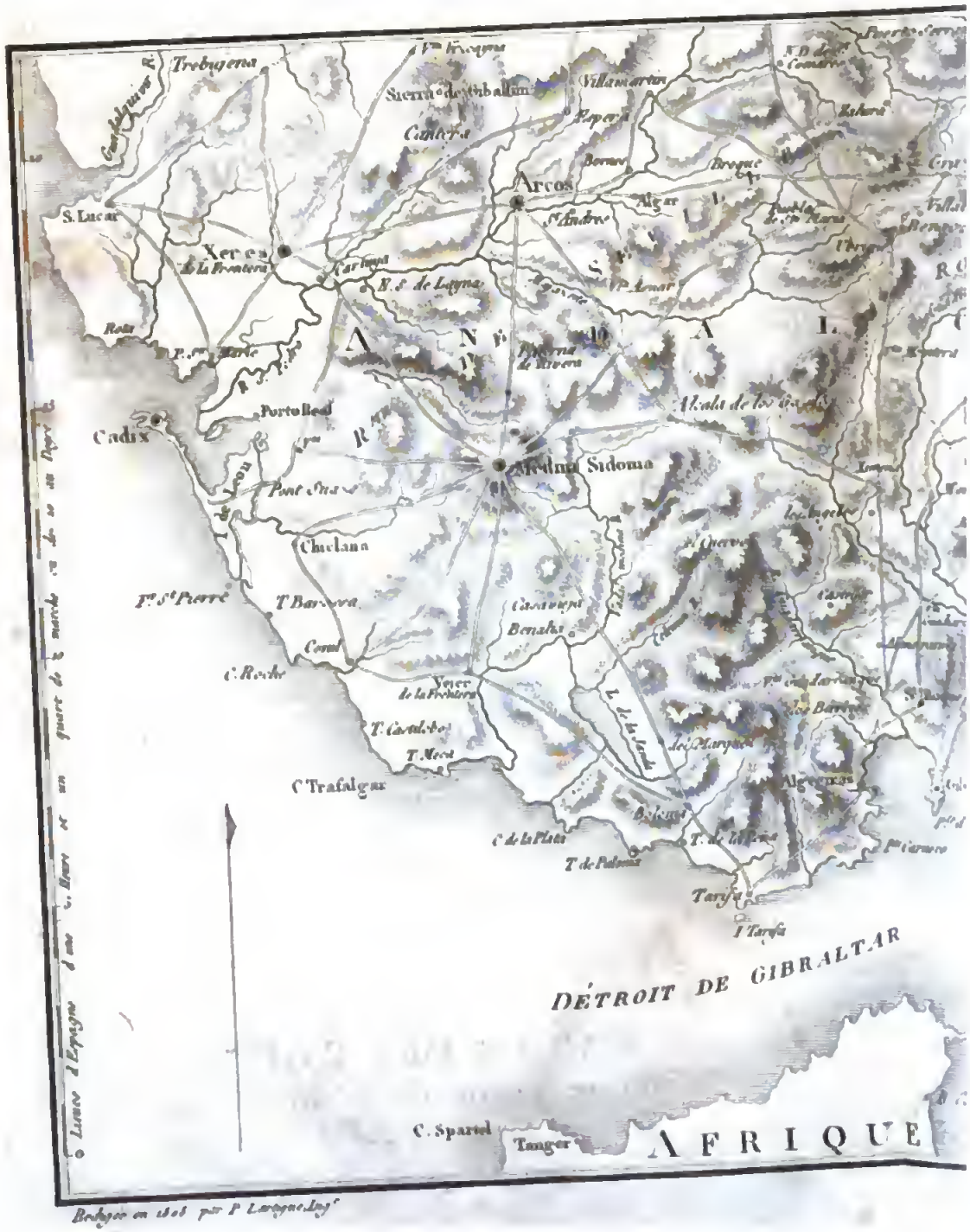

Redigée en 1808 par P. Lartigue Ingr.

Digitized by Google

BIBLIOTECA NAZIONALE • NAPOLI •

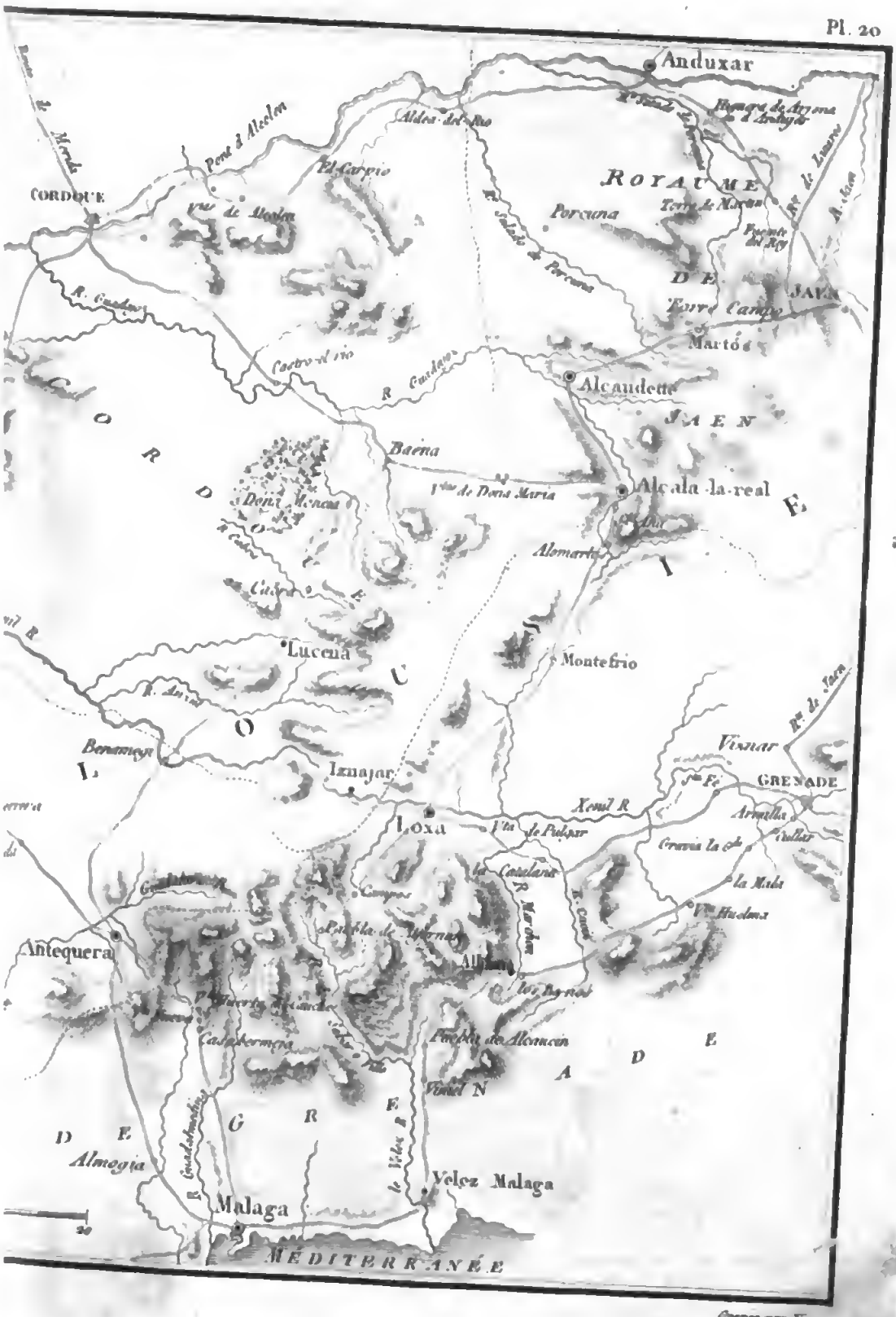
Anduxar
Aldea del Rio
Pont d'Alcolea
El Carpio
CORDOUE
ROYAUME
DE
JAEN
Porcuna
Torre Campo
Martos
Alcaudette
JAEN
Baena
Alcala-la-real
Alomarte
Lucena
Montefrio
Benamegi
Iznajar
Loxa
Visnar
GRENADE
Xenil R
Antequera
Almogia
Malaga
Velez Malaga
MÉDITERRANÉE
Gravée par Vieq

CARTE DES ROUTES
d'une partie de l'Andalousie
comprise entre le Méridien de Grenade, celui de Cadix,
le Fleuve de Guadalquivir et le Détroit de Gibraltar.
Premiere Feuille.
Guadalquivir
Cantillana
Carmona
Ecija
la Carlota
SEVILLE
Alcala de Guadayra
Estepa
Alameda
ANDALOUSIE
Lieues d'Espagne d'une Heure et un quart de marche ou de 20 au Degré.
5
10
15

BIBLIOTECA NAZIONALE • NAPOLI •

BIBLIOTECA NAZIONALE
NAPOLI

ROUTE
d'Aranjuez à Jaen.
2e Feuille.
R. Jabalon
Ste Cruz de Mudela
P.ce DE LA MANCHE
Morena
Ste Helena
la Carolina
Cuellos
los Carboneros
Cuellos
R O Y A U M E
Guadarraman
Guarrizas
le Rumblar
Linares
Bayleh
Ibros
Ubeda
Baeza
D E
Casa del Rey
R. Guadalimar
Guadalquivir Fl.
Pt Ancha
Jodar
Anduxar
Mongibar
J A E N
Fuente tetar
Ximena
Arjona
Fuente del Rey
Nta Sta de la Fuensanta
Mancha-real
Torreximeno
JAEN
la Guardia
Torrecampo
Martos
Viboras
Cambit
Alcaudete
Alcala-la-Real
Noalexo
A N D A L O U S I E
Lieues d'Espagne d'une Heure et un quart de marche ou 5 de 20 au Degré
Redigée en 1808 par P. Lartigue Ingr
Gravée par Vicq

BIBLIOTECA NAZIONALE • NAPOLI

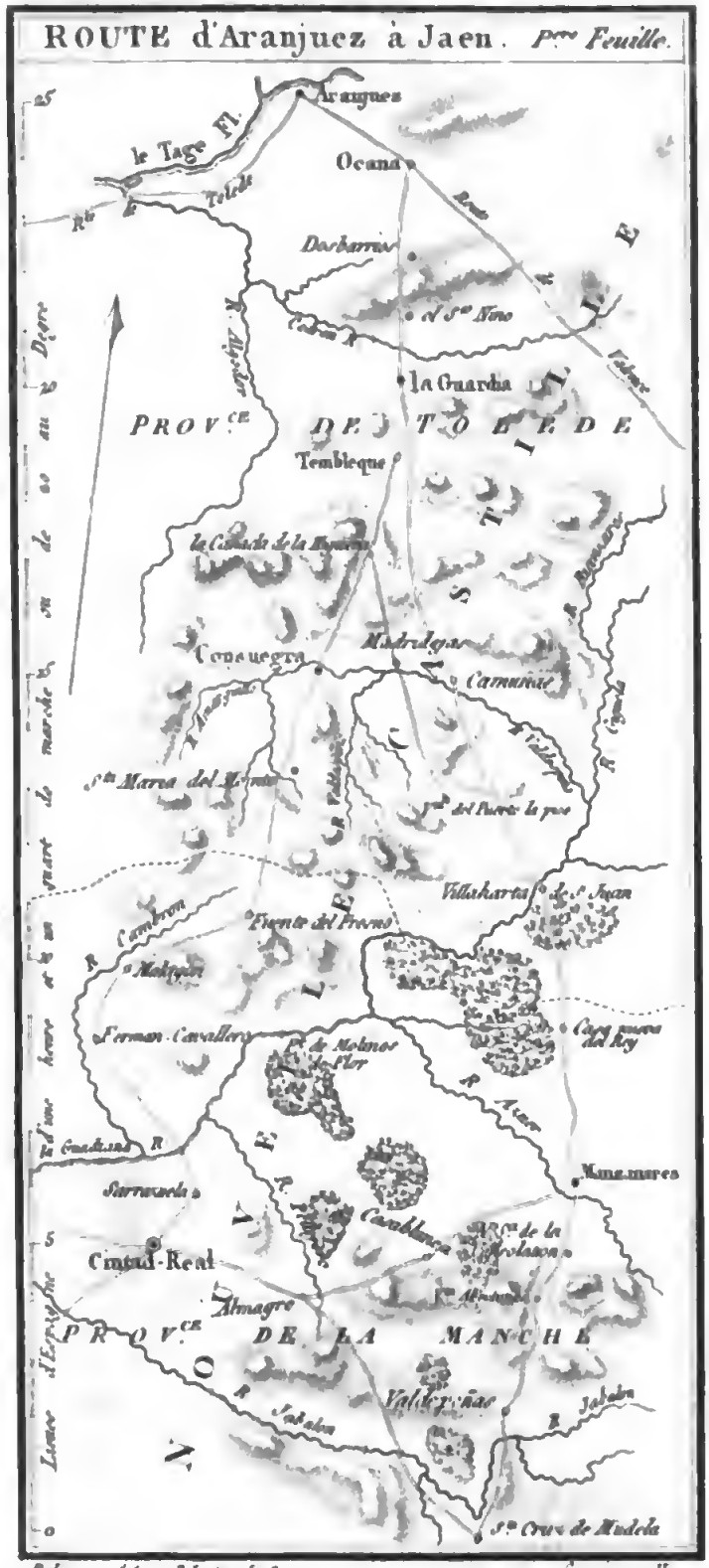
ROUTE d'Aranjuez à Jaen. Pre Feuille.
Aranjuez
le Tage Fl.
Ocana
Dorbarra
la Guardia
PROVCE DE TOLEDE
Tembleque
Consuegra
Madridejos
Camuñas
Villacharta
Fuente del Fresno
Malagon
Cruz nueva del Rey
Manzanares
Ciudad-Real
Almagro
PROVCE DE LA MANCHE
Valdepeñas
Jabalon
Rédigée en 1805 par P. Lartigue fils
Gravée par Vieq

BIBLIOTECA NAZIONALE • NAPOLI •

Digitized by Google

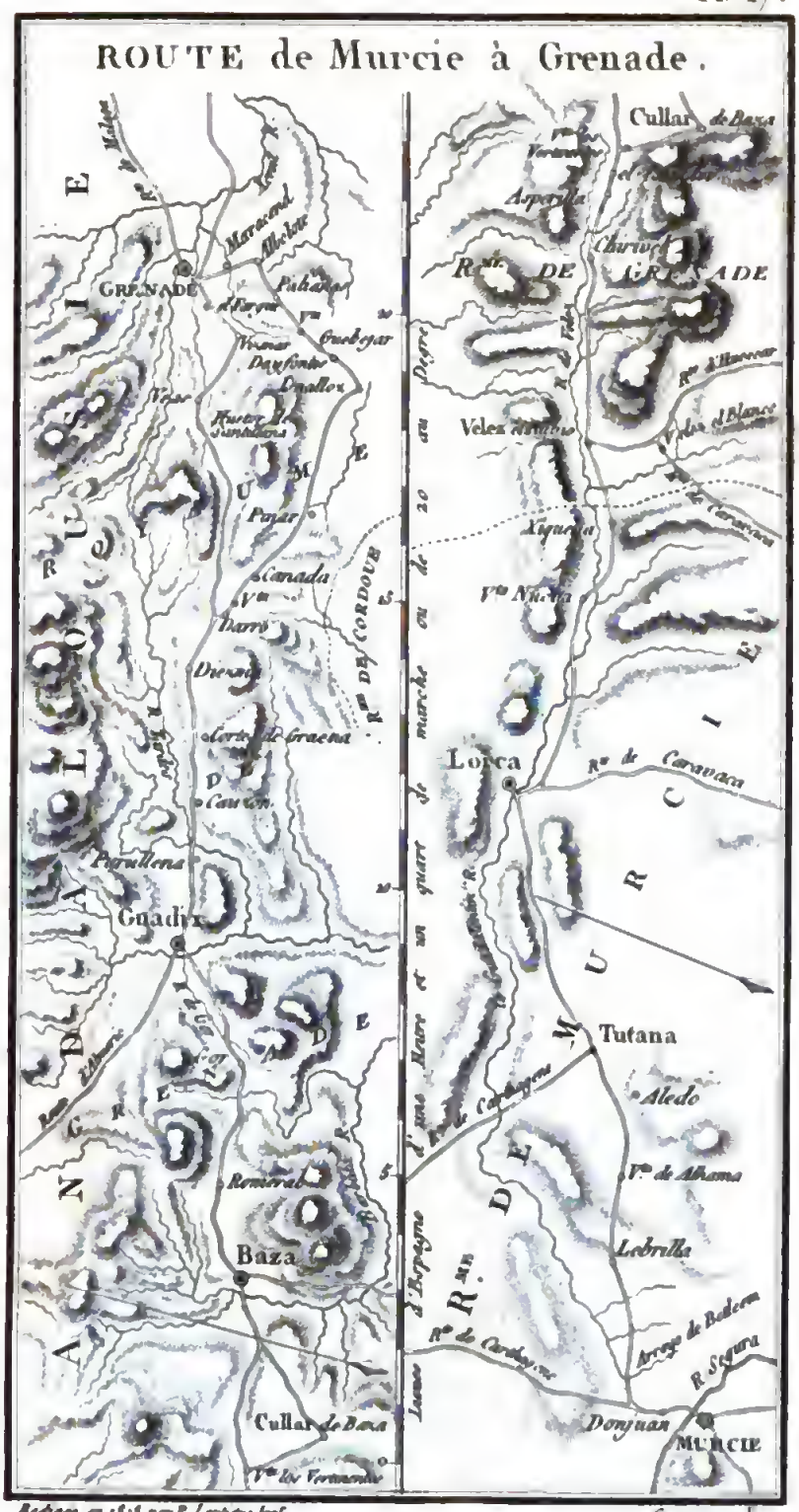

Redigée en 1808 par P. Lartigue Ingr.

Gravée par Vicq

BIBLIOTECA NAZIONALE • NAPOLI •

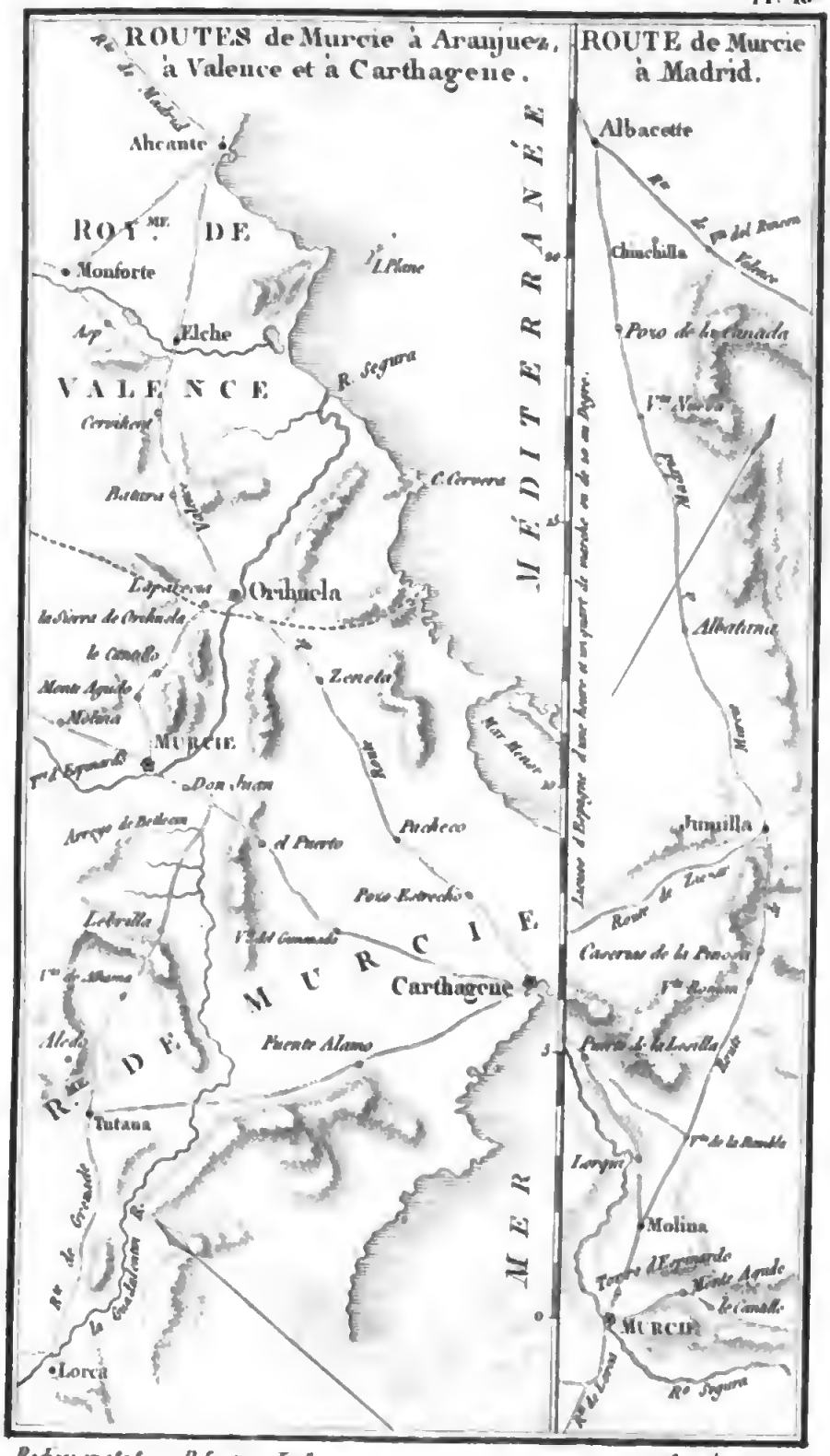

Redigée en 1808 par P. Larrigue Ingr

Gravée par Vuy

BIBLIOTECA NAZIONALE • NAPOLI •

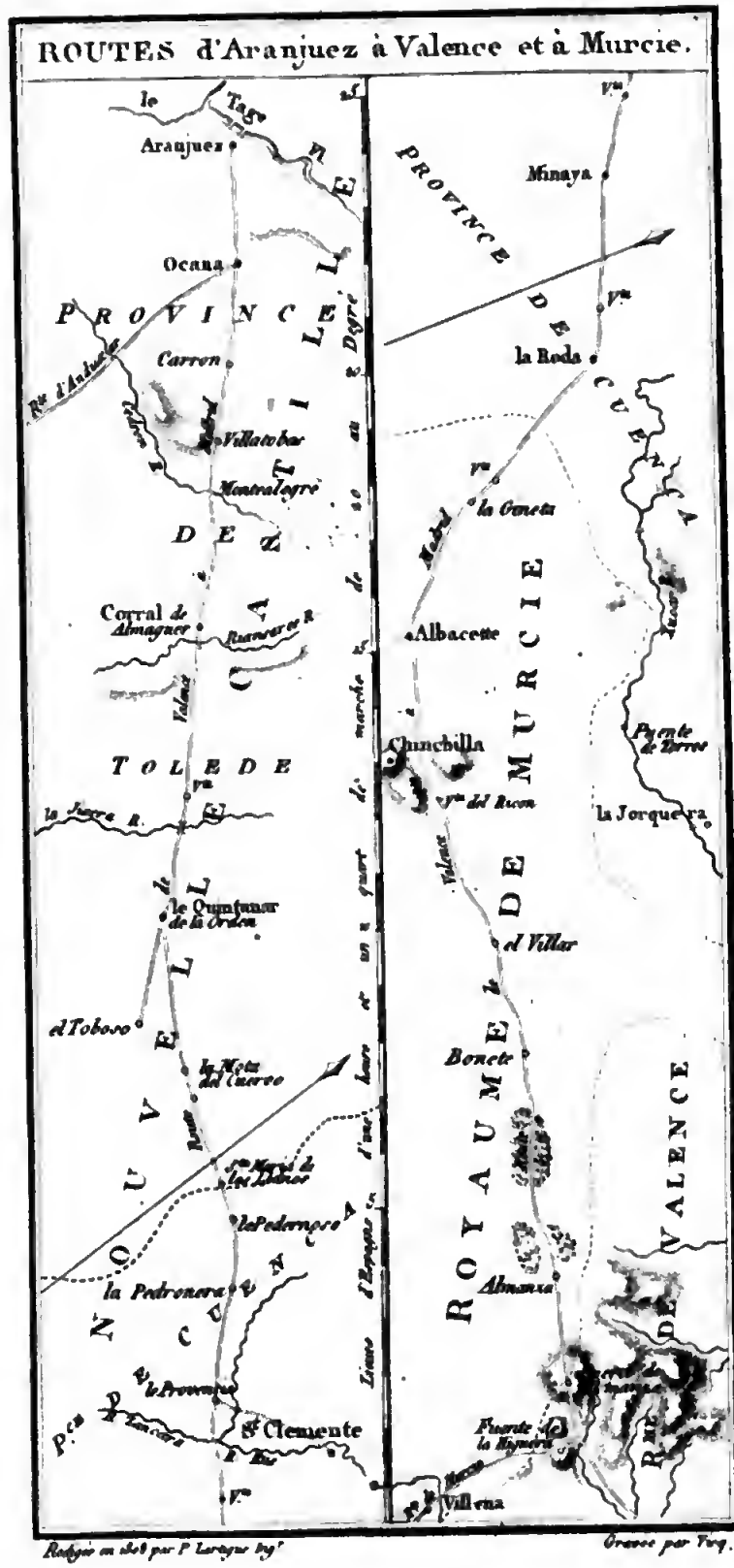
ROUTES d'Aranjuez à Valence et à Murcie.
le Tage
Aranjuez
Ocana
PROVINCE
Carron
Villatobas
Montealegre
DE
Corral de Almaguer
TOLEDE
la Jucera R.
le Quintanar de la Orden
el Toboso
la Mota del Cuervo
le Pedernoso
la Pedronera
le Provencio
St Clemente
NOUVELLE CASTILLE
PROVINCE DE CUENCA
Minaya
la Roda
la Gineta
Albacette
Chinchilla
Puente de Torres
la Jorquera
el Villar
Bonete
Almanza
Fuente de la Higuera
Villena
ROYAUME DE MURCIE
RME DE VALENCE
Lieues d'Espagne d'une heure et un quart de marche de 20 au 2 Degré
Redigée en 1808 par P. Lartigue Ingr.
Gravée par Vicq.

BIBLIOTECA NAZIONALE • NAPOLI •

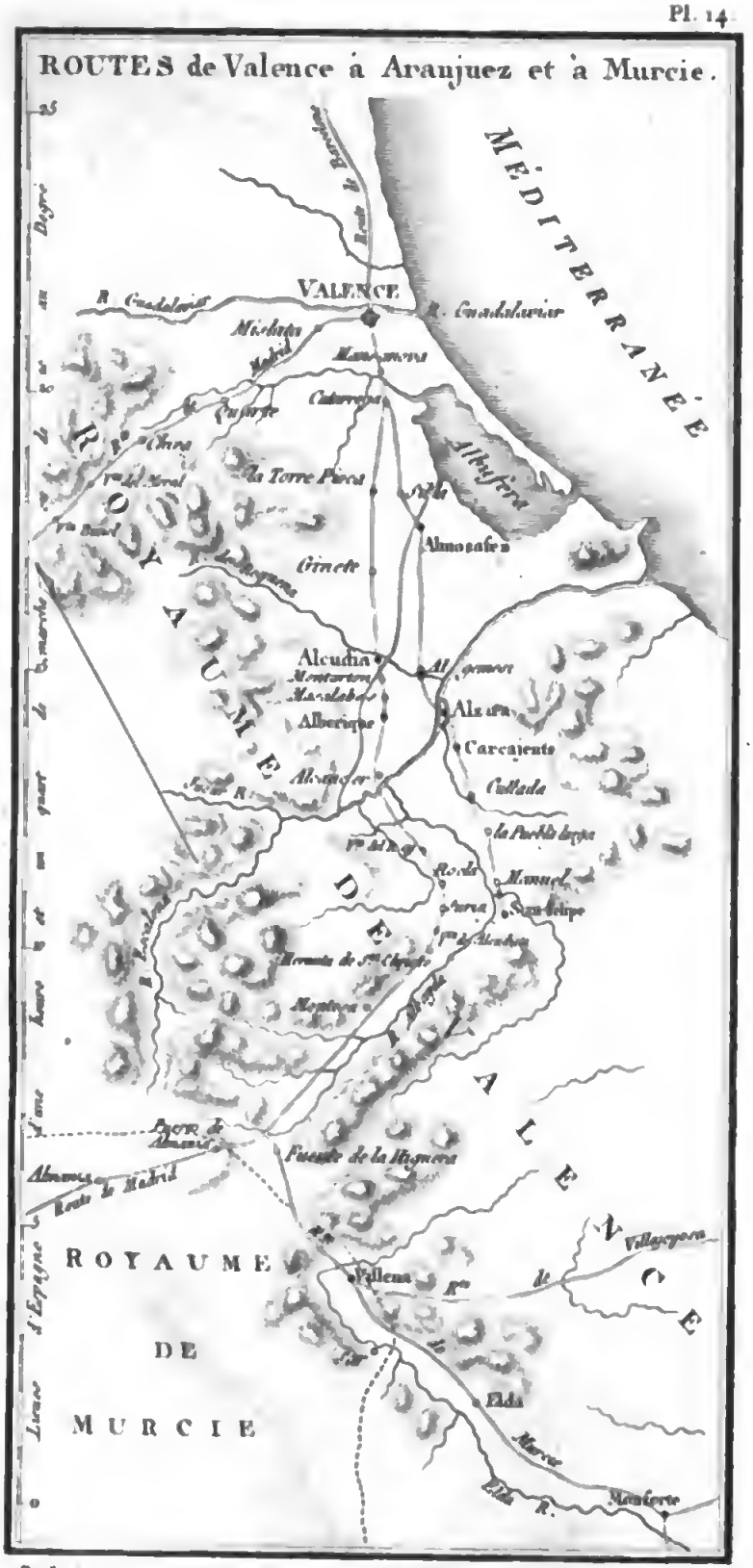

Redigée en 1808 par P. Lartigue Ingr

Gravée par Vieq

BIBLIOTECA NAZIONALE NAPOLI

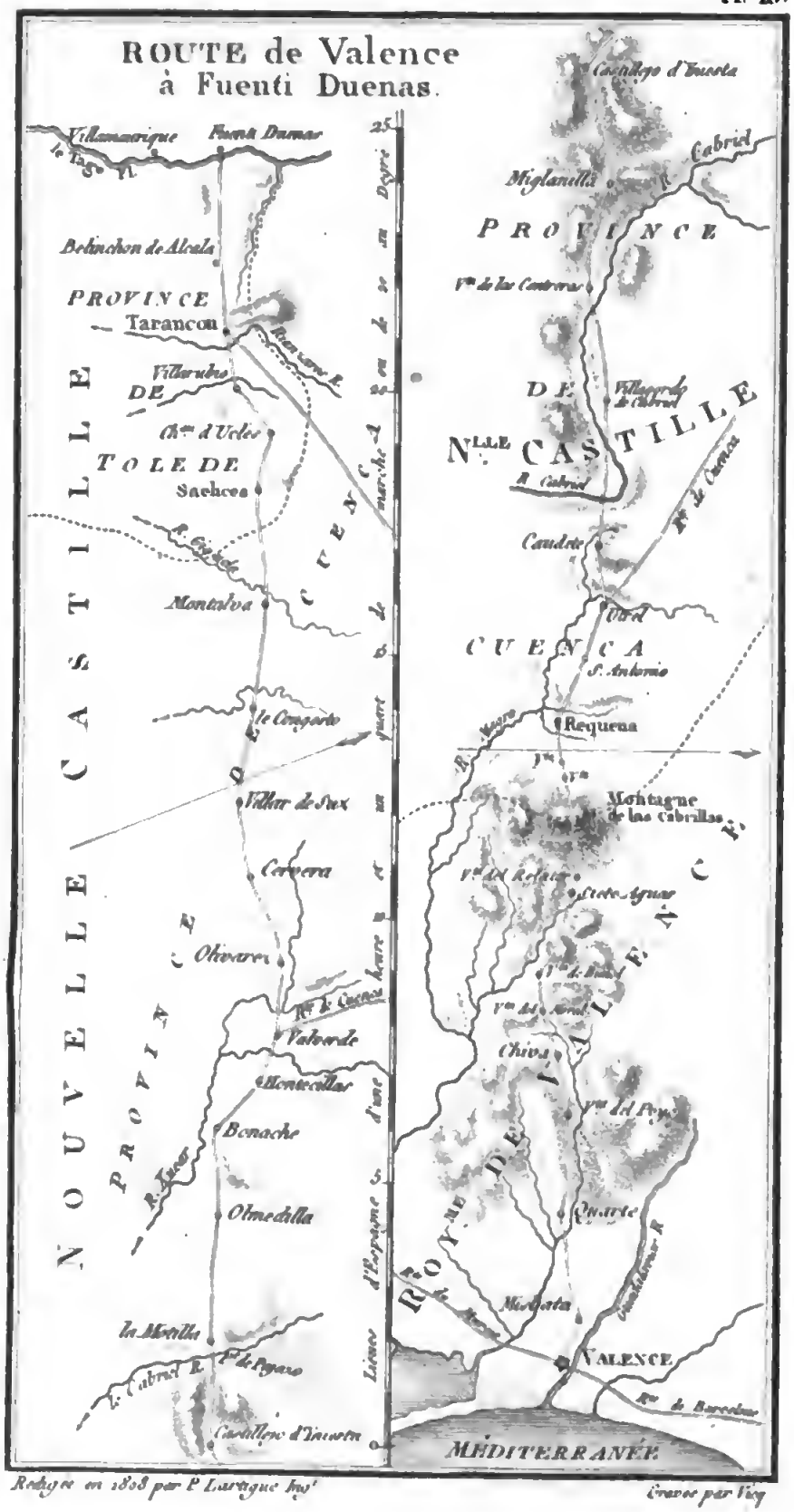

Redigée en 1808 par P. Lartigue Ingr.

Gravée par Vieq

BIBLIOTECA NAZIONALE • NAPOLI •

Digitized by Google

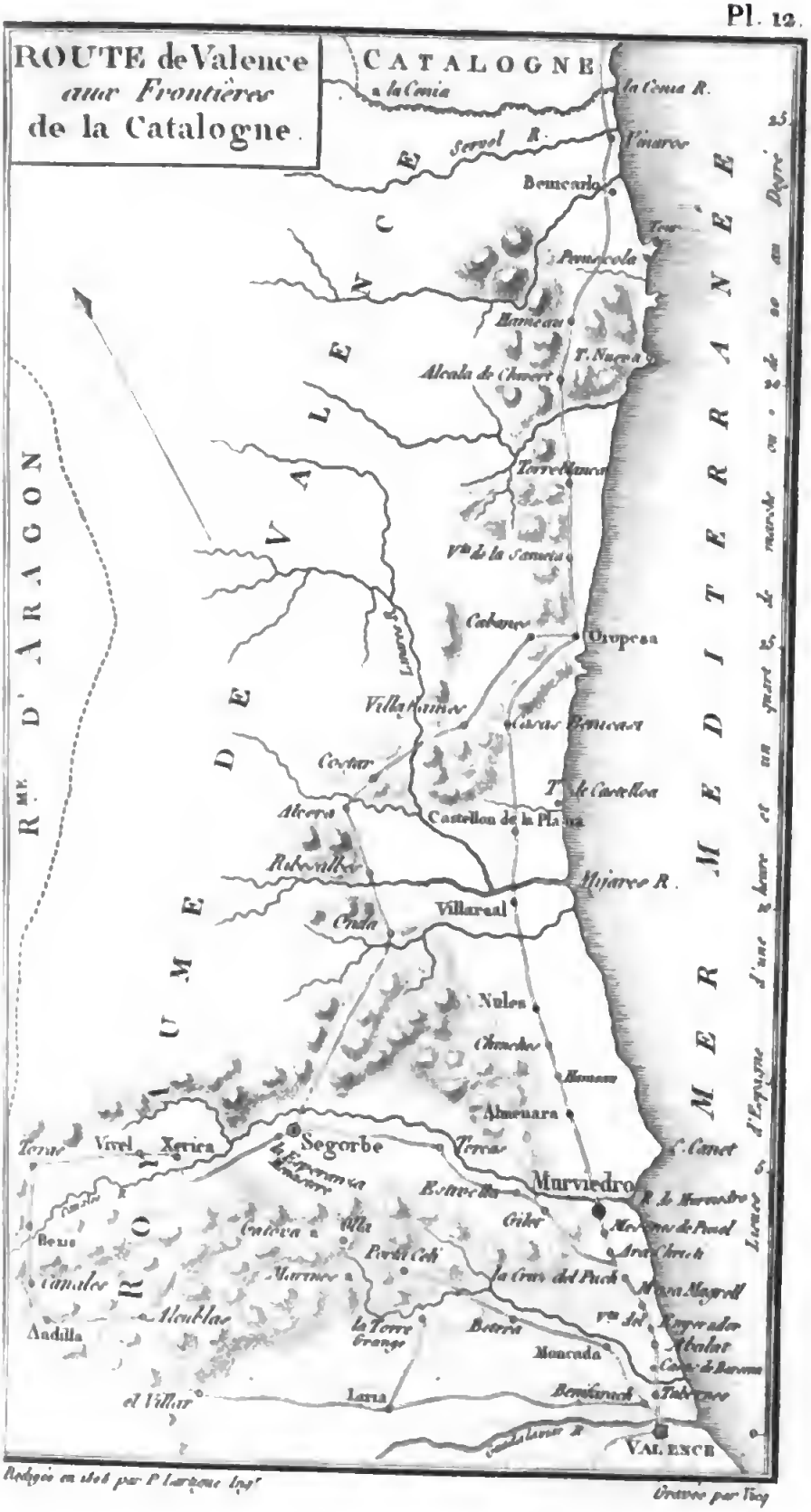

Redigée en 1808 par P. Lapie Ingr.

Gravée par Tardieu

Digitized by Google

NAPOLI • BIBLIOTECA NAZIONALE •

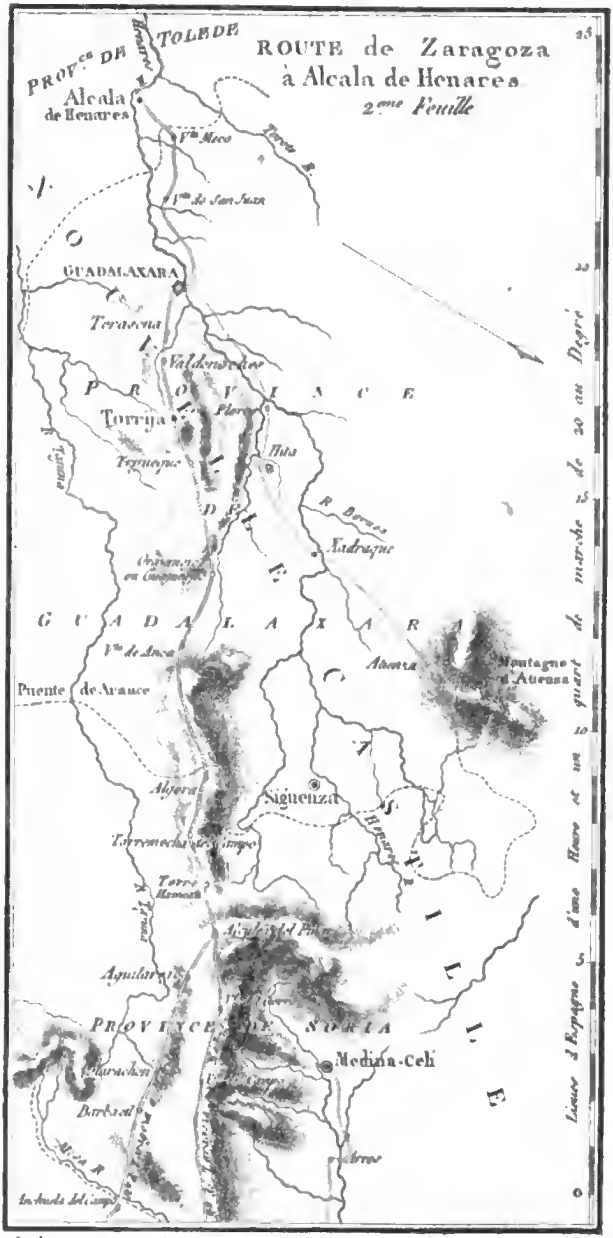

Rédigée en 1808 par P. Lartigue Ing.r

Gravée par Vicq

Digitized by Google

BIBLIOTECA NAZIONALE • NAPOLI •

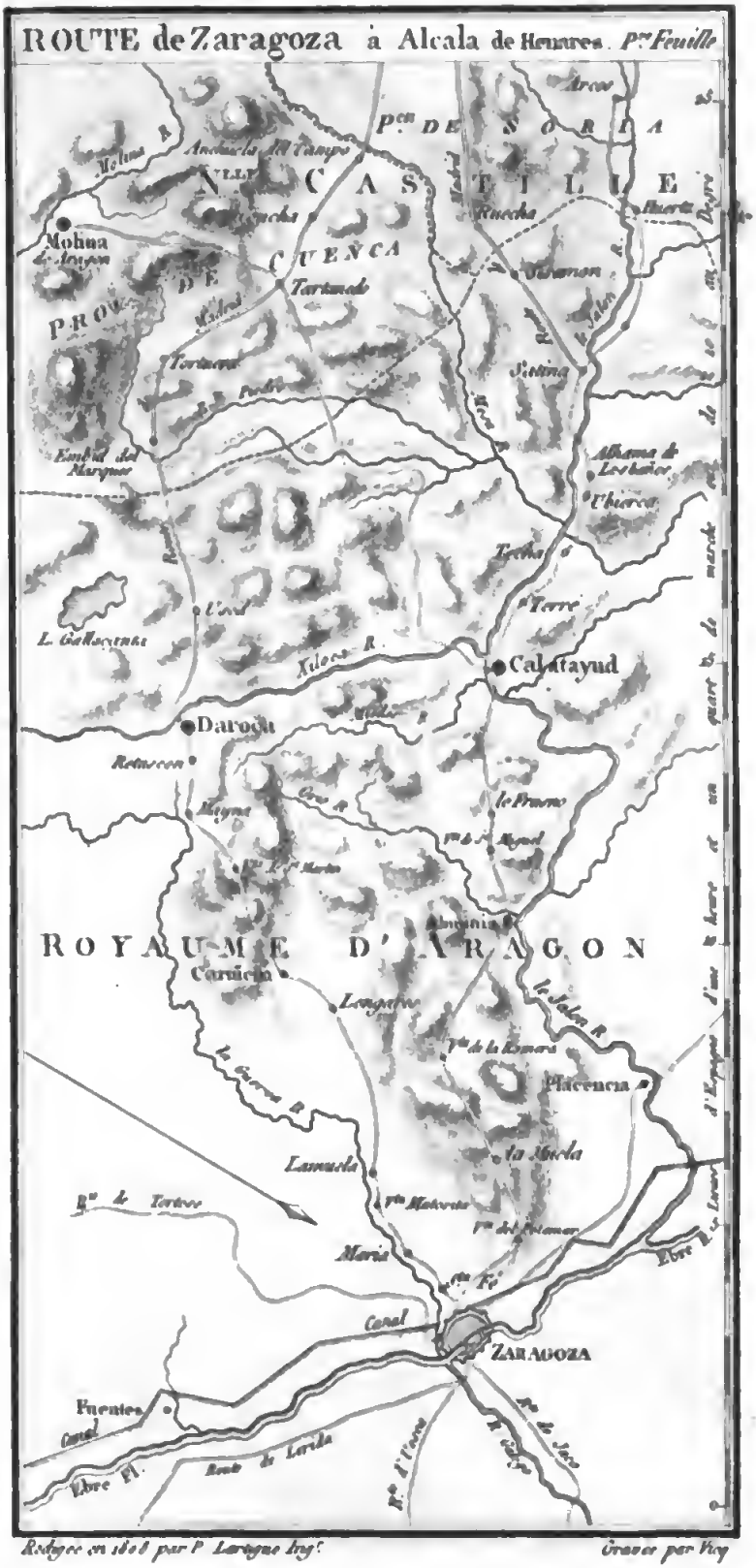
ROUTE de Zaragoza à Alcala de Henares. Pre Feuille
Pcia DE SORIA
NUEVA CASTILLE
PROV. DE CUENCA
Molina
Molina R.
Andaucia del Campo
Arcos
Ruecha
Huerta
Tarancon
Tortuera
Tortuera
Pedro
Sotuna
Xucar R.
Tajo R.
Duero R.
Embid del Marques
Alhama de Los Montes
Uhierca
Terba
Terre
L. Gallocanta
Xiloca R.
Calatayud
Daroca
Retascon
Mayna
Orea R.
le Frasno
Mesa
Almonia
ROYAUME D'ARAGON
Carinena
Longares
la Jalon R.
Placencia
la Muela
Lamuela
Ramon de Torres
Maria
Canal
ZARAGOZA
Fuentes
Canal
Ebre R.
Rambla de Leida
Ebre R.
Gallego R.
Ebre R.
Rambla de Jaca
Rodoyes en 1808 par P. Lavigne Ingr.
Gravé par Voy

Digitized by Google

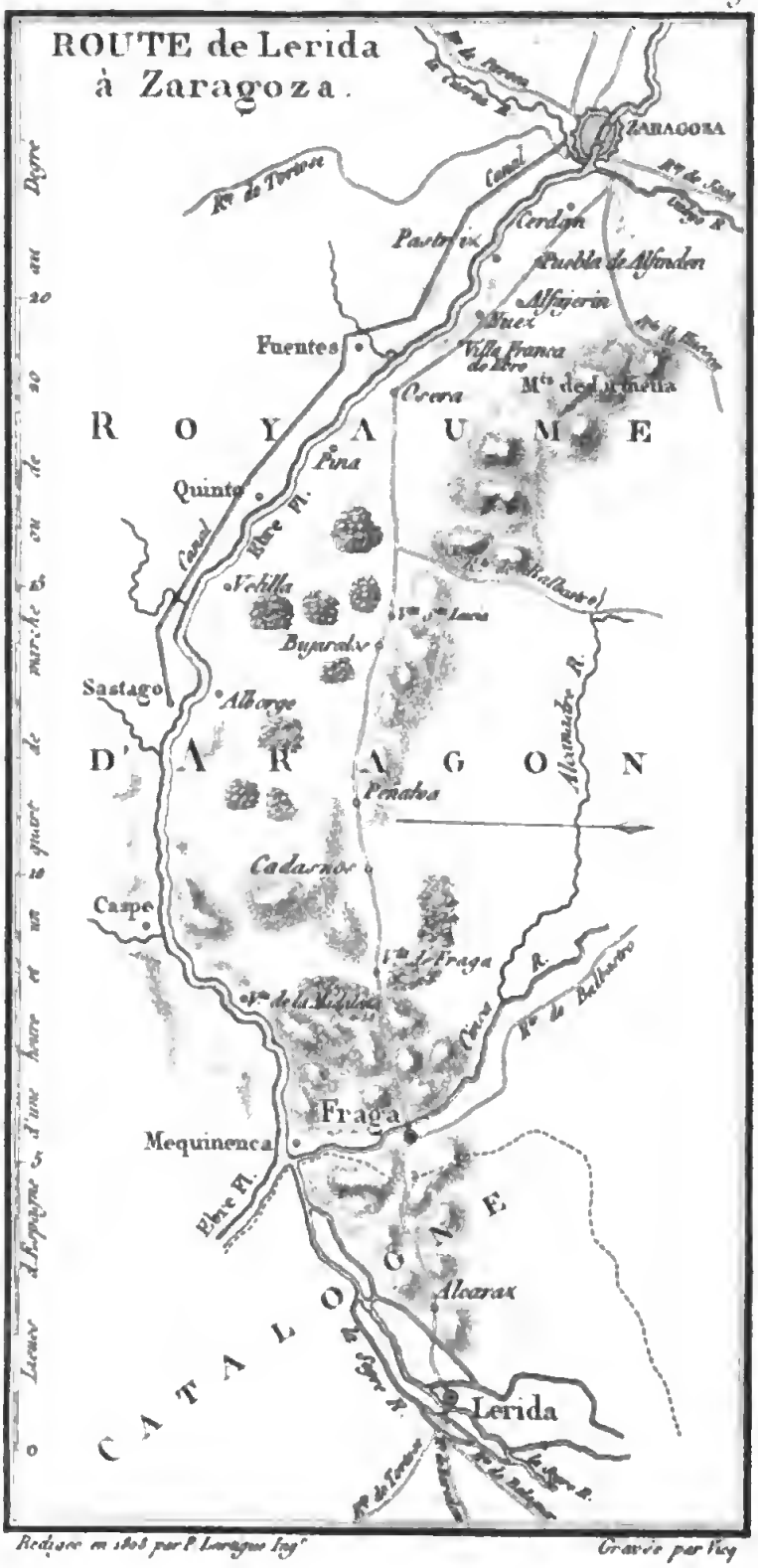

Redigée en 1808 par P. Lartigue Ingr. Gravée par Vicq

BIBLIOTECA NAZIONALE · NAPOLI

ROUTE
de Barcelone à Lerida
An 1808.
Lerida
Segre R.
Bellcaire
Rte de Tarragone
Vall Fonda
Rte de Balaguer
Mollerussa
Gormaz
Bellpuch
Angle Sola
Vila Nueva
Verdu
Tarrega
Rte d'Agramont
Cervera
Rte de Tarragone
Igualada
Fuente de la Reyna
la Pobla
Valbona
Vila nova
Bruch
Piera
Collbato
Llobregat R.
Manresa
Vegnada Alta
Martorell
St André de Barca
Pont de Molins de Rey
St Feliu
Vue de Molins de Rey
BARCELONE
MEDITERRANÉE
Lieues d'Espagne de 20 à un degré et un quart de marche ou de 3 au Degré.
Redigée par P. Lapie fils
Gravée par Tardieu

Pl. 8

Redigée par P. Lartigue Ingr.

Gravée par Vieq

Digitized by Google

BIBLIOTECA NAZIONALE • NAPOLI •

Pl. 6.

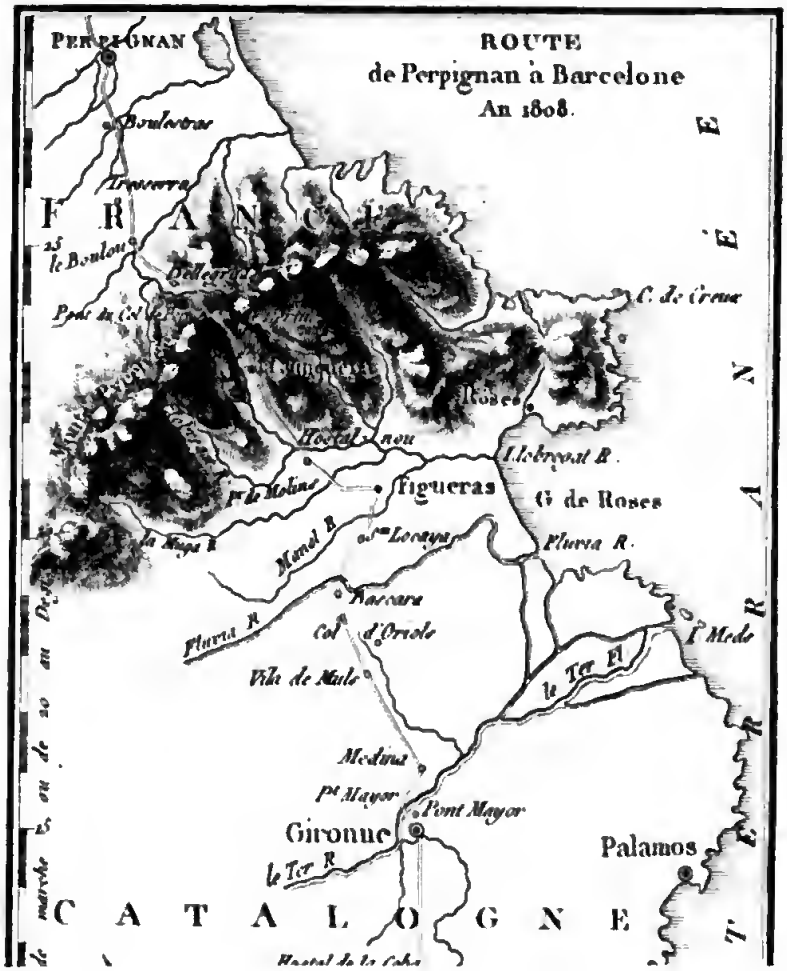
ROUTE
de Perpignan à Barcelone
An 1808.
PERPIGNAN
Boulestras
Tresserra
F R A N C E
le Boulou
Pont du Col
C. de Creux
Roses
Hostal nou
Llobregat R.
Figueras
G de Roses
Pt de Moline
Manol R.
Sn Locaya
Fluvia R.
Fluvia R.
Bascara
Col d'Oriole
Vila de Mule
le Ter Fl.
Medina
Pt Mayor
Pont Mayor
Gironne
le Ter R.
Palamos
C A T A L O G N E
T E R R A N E E

BIBLIOTECA NAZIONALE • NAPOLI •

Ancenis
Siguenza
Horche
Alcala
Sacedon
Huete
Aranjuez
Tarancon
Chinchon
Valdemoro
Arganda
Perales
Ocaña
CARTE ITINÉRAIRE
DES ENVIRONS
DE MADRID,
Par P. Lartigue, l'An 1806.

Sierra de Guadarrama
AVILA
Escorial
Madrid
el Prado
Aranjuez
Illescas
Olias
TOLEDO
Talavera de la Reyna
Navarmorguendo
Murrupe
Sta Olalla
Cebolla
Carriches
Carmona
Cabanas
Arcca
Villamejor

BIBLIOTECA NAZIONALE
NAPOLI

BIBLIOTECA NAZIONALE NAPOLI

FRANCE
Bayonne
Bilbao
Monts Pyrénées
Perpignan
NAVARE
ARAGON
CATALOGNE
Saragoce
Xarava
Lerida
Villa Franca
Barcelone
Calatayud
Tarragone
Daroca
Albarracin
Teruel
Tortose
Ebre fl.
Cuenca
Valence
Jorquera
Chinchilla
Murcie
Lorca
Carthagene
Alicante
Almeria
Iviça
Formentare
I. MAIORQUE
Palma
I. Maurique
ILES BALEARES
MÉDITERRANÉE
Alger
Brock
Tenes
Mostagan
Oran
Arzeu
AFRIQUE

Rédigé en 1808 par P. Lapie, Ing.

NAPOLI

Digitized by Google

GÉOLOGIE.

Vue comparative du Plateau des Castilles avec celui de la Nouvelle Espagne ou du Mexique.

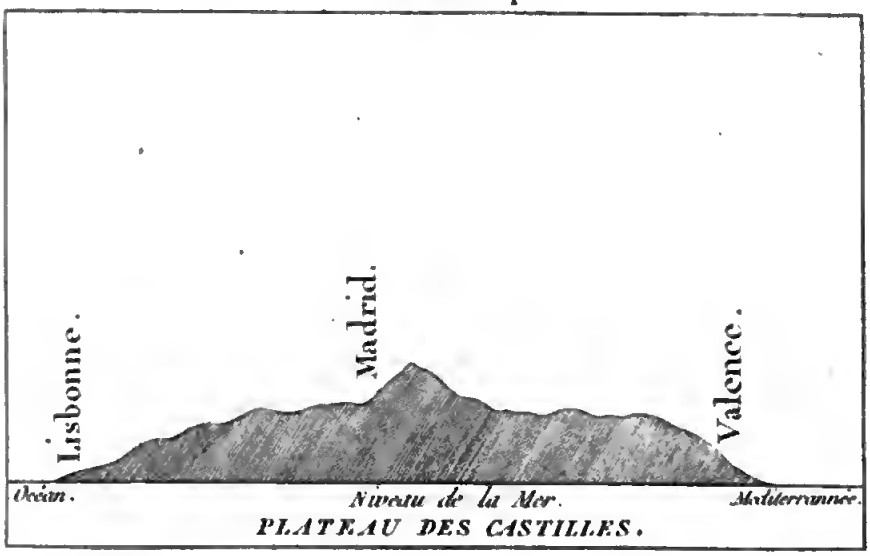

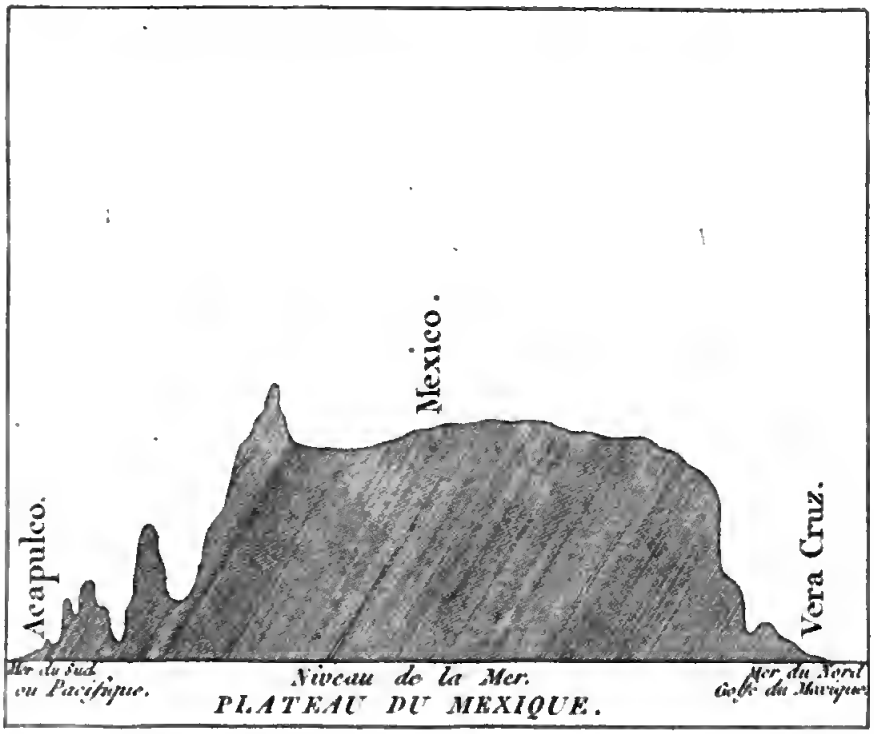

Tab. 2.

Digitized by Google

NIVEAU DE L'OCEAN.

Tab 1re

Pl. 2.

TABLEAU GEOLOGIQUE
de Madrid et de ses environs.

Toises de France.

Chimboraço 3200.T

Cayambé-Urcu 3030.T dans la Province de Quito.

3000. le Colopaxi. Volcan. 2952.T

le Pic d'Orizaba, au Mexique, 2722.T

le Sangay. Volcan du Pérou, 2080.T

2500. Limite inférieure des Neiges, sous l'Equateur, 2460.T

le Mont-Blanc, 2426.T

2000

Pic de Ténériffe, Afr. 1901.T

Mulahacen { la plus haute Cime de la Sierra Nevada } de Grenade, 1824.T

Pica de Veleta en Sierra Nevada 1781.T

Mont-Perdu, 1703.T Cime la plus élevée des Pyrenées.

Brèche de Rolland, 1510.T Pyrenées.

1500 Mont Liban, 1401.T Asie.

Ville de Quito, 1402.T

Canigou, 1427.

Limite intérieure des Neiges dans les Alpes et les Pyr...

61 Var.

...avacerrada 943.T 2200 ½ V.

316 V.

Vares de Castille.

0900. 7000.

6000.

5600. ⅔.V

5000.

4000.

3340. ⅓.

BIBLIOTECA NAZIONALE • ROMA

FRANCE
Bayonne
Monts Pyrénées
Barcelone
Tarragone
Ebre Fl.
Valence
Murcie
Carthagene
C. Palos
Alicante
Lorida
Palamos
Girone
C. de Creux
ÎLES BALEARES
I. MAIORQUE
Palme
Ivise
MÉDITERRANÉE
AFRIQUE
C. Mostagan
C. Ferrat
C. Falcon
Oran
Arzon
Lieues d'Espagne d'une Heure et un quart de marche ou de 20 au Degré
CARTE PHYSIQUE
DE
L'ESPAGNE
Par P. Lartigue Ingr.
An 1808.
Dien Sculpsit

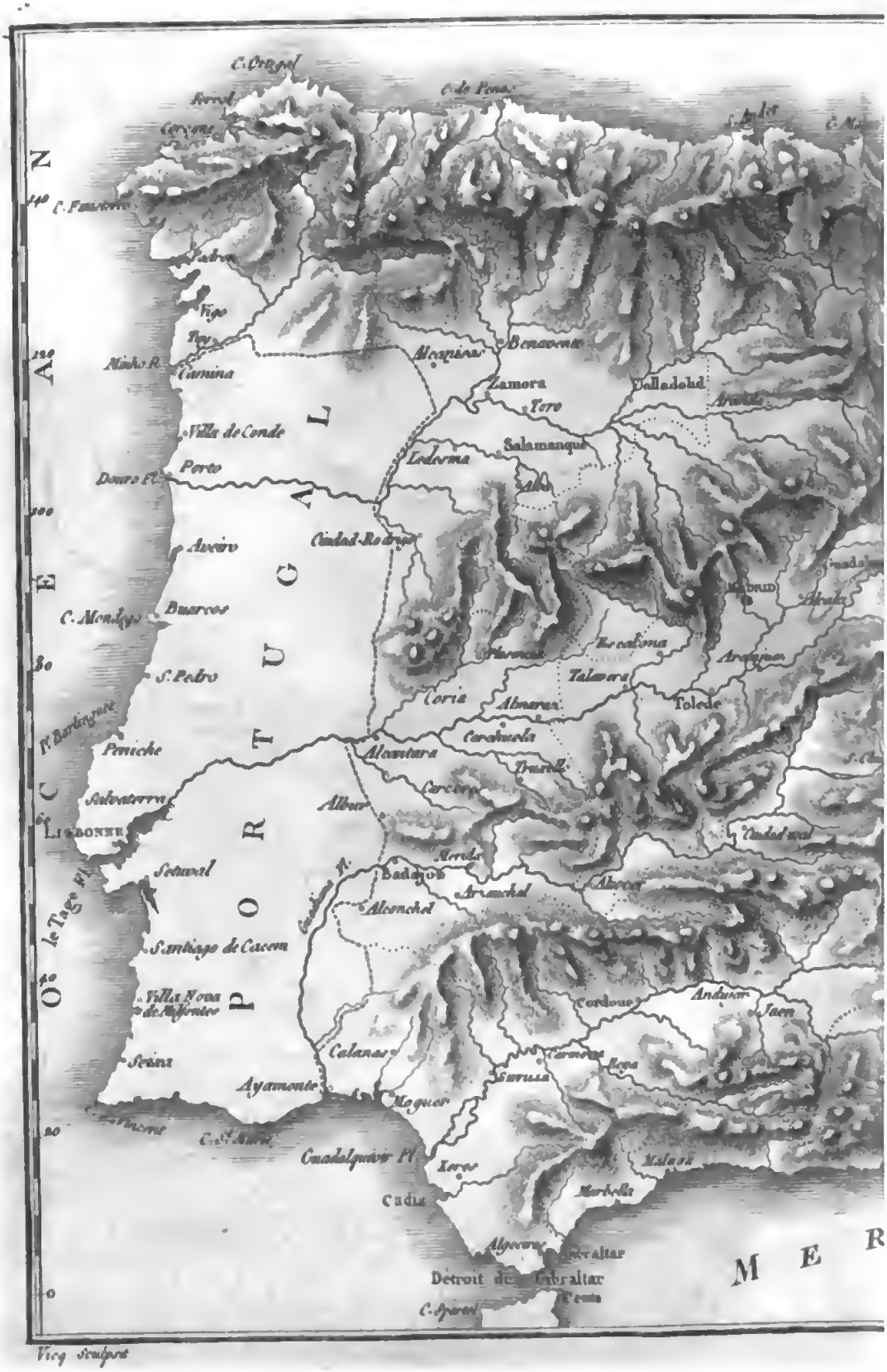
C. Ortegal
Ferrol
Corogne
C. de Penas
C. Finisterre
Padron
Vigo
Tuy
Minho R.
Camina
Villa de Conde
Porto
Douro Fl.
Aveiro
C. Mondego
Buarcos
S. Pedro
Peniche
Salvaterra
LISBONNE
Setuval
Santiago de Cacem
Villa Nova de Milfontes
Seixa
Ayamonte
Guadalquivir Fl.
Cadiz
Algeciras
Gibraltar
Détroit de Gibraltar
Ceuta
C. Spartel
Benavente
Zamora
Toro
Valladolid
Salamanque
Ledesma
Ciudad-Rodrigo
Coria
Almaraz
Alcantara
Albur
Badajoz
Alconchel
Calanas
Moguer
Xeres
Malaga
Marbella
Cordoue
Andujar
Jaen
Tolede
Talavera
Escalona
Aranjuez
Alcala
Madrid
Guadalajara
Ciudad-Real
Alcocer
Arzuchal
Merida
Carcere
Truxillo
Carchuela
Guadiana Fl.
Guadalquivir Fl.
Vicq Sculpsit
O C E A N
P O R T U G A L
M E R

BIBLIOTECA NAZIONALE NAPOLI

Pl. V. Route de *Madrid* à l'*Escurial* et *San-Lorenzo*, III, 157.
Pl. V. Route de *Madrid* à la *Granja* et à *St.-Ildefonse*, III, 170.
Pl. V. Route depuis *Madrid* jusqu'à *Aranjuez* et aux frontieres de la *Mancha*, III, 183.
Pl. V. Route depuis *Madrid* jusqu'à *Tolede*, III, 187.
Pl. V et XIII. Route de *Madrid* à *Requena* et aux frontieres du royaume de Valence, III, 190.
Pl. V et XIII. Route depuis *Aranjuez* jusqu'à *Requena* et aux frontieres du royaume de *Valence*, III, 193.
Route de *Madrid* à *Requena* et aux frontieres du royaume de *Valence*, en passant par *Cuenca*, dans la Sierra de ce nom, III, 197.
Pl. V et XXV. Route depuis *Madrid* jusqu'aux frontieres de l'*Estremadure*, III, 215.
Pl. V. Route de *Talavera de la Reyna* jusqu'à *Tolede*, III, 250.
Pl. V. Route de *Tolede* à *Aranjuez*, III, 288.

LA MANCHA.

Pl. XV. Route depuis les frontieres de la *Nouvelle Castille*, au-dessus d'*Aranjuez*, jusqu'à celles de *Murcie*, III, 344.
Pl. XVIII. Route depuis les frontieres de la *Nouvelle Castille*, par Aranjuez et Ocana, jusqu'à *Ciudad-Real*, III, 355.
Pl. XVIII et XIX. Route depuis les frontieres de la *Nouvelle Castille*, par *Aranjuez* et *Ocana*, jusqu'à la *Sierra-Morena*, frontieres de l'*Andalousie*, III, 359.
Pl. XXI. Route de *Malaga* à *Gibraltar*, par la côte de la mer, III, 383,
Route des possessions espagnoles sur les côtes d'Afrique: de Ceuta à Penon-de-Velez, à Penon-de-Alhuzemas, à Marzalquivir, à Orau, III, 423—428.

ROYAUME DE MAYORQUE.

ISLES BALÉARES.

Pl. XXIX. Route de Palma (dans l'isle Mayorque) à Alcudia et à Pollenza, III, 443.
Pl. XXIX. Route de Mahon (isle Minorque) à Ciudadella, III, 472.

ISLES PITYUSES.

Pl. XXIX. *Voyez* Iviça, III, 494.
— Fomentera, *ibid.*, 498.

Pl. XXVI. Route de *Vigo* à *Orensé*, II, *c*, 214.
Pl. XXVI. Route de *Ponte-Vedra* à *Orensé*, II, *c*, 215.
Pl. XXVI. Route de *Sant-Iago* à *Orensé*, II, *c*, 215.
Pl. XXVII. Route d'*Orensé* à *Requejo*, frontiere des royaumes de Galice et de Léon, II, *c*, 217.
Pl. XXVI. Route de *Lugo* à *Mondonedo*, II, *c*, 218.
Route ou chemin de la côte de la Corogne et du Ferrol, aux Asturies et à la Biscaye, II, *c*, 220.

ROYAUME DE LÉON.

Pl. XXVIII. Route de *Palancia* à *Léon*, II, *c*, 235.
Pl. XXVIII. Route de *Léon* à *Astorga*, II, *c*, 245.
Route de *Palencia* à *Medina-del-Rio-Seco*, II, *c*, 247.
Route de *Medina-del-Rio-Seco* à *Tordesillas*, II, *c*, 248.
Route de *Torre-de-Sillas* à *Medina-del-Campo*, II, *c*, 250.
Route de *Astorga* à *Zamora* et à *Toro* par *Benavente*, II, *c*, 251.
Route des frontieres de l'Estremadure espagnole et du royaume de Léon à Salamanca, II, *c*, 255.
Route de *Salamanque* à *Avila*, sur les frontieres de la Vieille Castille, II, *c*, 267.
Route de *Salamanque* à *Medina-del-Rio-Seco*, II, *c*, 270.
Route de *Salamanca* à *Ciudad-Rodrigo*, II, *c*, 271.

LA VIEILLE CASTILLE.

Route depuis les frontieres de la *Navarre*, au-dessous de Valtierra jusqu'à celles de la *Nouvelle Castille*, sur le mont *Atienza*. III, 7.
Route depuis les frontieres de l'*Alava* jusqu'à *Burgos*, à *Valladolid*, et aux frontieres de la *Nouvelle Castille*, sur le port de Guadarrama, III, 10.
Route depuis la *Granja* et *St.-Ildefonse* jusqu'à *Ségovie*, et plus loin jusqu'à Cuellar et à Tudela, III, 35.

NOUVELLE CASTILLE.

Pl. V. Route des frontieres de la *Vieille Castille* sur le Puerto de Guadarrama à *Madrid*, III, 73.
Pl. V, et XI. Route desdites frontieres, sur la montagne d'*Atienza* à Madrid, III, 74.
Pl. V, X et XI. Route des frontieres de l'*Aragon* par Daroca et Used, jusqu'à Madrid, III, 75.
Pl. V, X et XI. Route depuis les frontieres de l'*Aragon*, par Catalayud et Sisamon jusqu'à Madrid, III, 77.

Pl. XV. Route depuis Albacete jusqu'aux frontieres du royaume de Valence, II, *b*, 214.

ARAGON.

Pl. IX. Route depuis les frontieres de la *Catalogne*, jusqu'à *Zaragoza*, II, *c*, 9.
Pl. X. Route depuis *Zaragoza* jusqu'aux frontieres de la *Nouvelle Castille*, par Daroca, II, *c*, 37.
Pl. X. Route depuis *Zaragoza* jusqu'aux confins de la *Nouvelle Castille*, par *Calatayud*, II, *c*, 40.

NAVARRE.

Route depuis les frontieres de la *France* par *Bayonne*, jusqu'à Pampelune, II, *c*, 81.
Route depuis *Pampelune* jusqu'à *St.-Jean-Pié-de-Port*, capitale de la Navarre française par *Roncevaux*, II, *c*, 87.
Route de *Pampelune* jusqu'aux frontieres de la *Vieille Castille*, II, *c*, 88.

LA BISCAYE
ET SES CANTONS.

Route depuis les frontieres de *France* par *Bayonne* jusqu'à *St. Sébastien*, à *Bilbao* et à *Orduña*, II, *c*, 112.
Route depuis la *Bidazoa* jusqu'à St. Sébastien, à Bilbao, et à Orduna, II, *c*, 113.
Route depuis les frontieres de *France*, venant de *Bayonne*, jusqu'aux frontieres de la *Vieille Castille*, par le *Guipuzcoa* et l'*Alava*, II, *c*, 116.

ASTURIES.

Pl. XXVIII. Route de la frontiere du royaume de *Léon* à *Oviedo*, II, *c*, 171.
Pl. XXVIII. Route d'*Oviedo* à *Gijon*, II, *c*, 175.
Pl. XXVIII. Route d'*Oviedo* à *Aviles*, II, *c*, 176.
Route d'*Oviedo* à *Santillana*, par *Onis*, la fuente de Nansa et Cabezon, II, *c*, 179.

ROYAUME DE GALICE.

Pl. XXVI et XXVII. Route d'*Astorga* dans le royaume de *Léon* à Lugo en Galice, et Sant-Iago, ou *St.-Jacques de Compostelle*, II, *c*, 193.
Pl. XXVI. Route de *Lugo* à *Coruna*, II, *c*, 200.
Pl. XXVI. Route de *Sant-Iago* à *Coruna*, II, *c*, 204.
Pl. XXVI. Route de *Coruna* au *Ferrol*, II, *c*, 205.
Pl. XXVI. Route de *Sant-Iago* à *Tuy*, par *Vigo*, II, *c*, 208.
Pl. XXVI. Route de *Tuy* à *Orensé*, II, *c*, 213.

Pl. XXIV. Route de *Merida* à *Badajoz*, par la Puebla de la Calzada, I, 351.
Pl. XXIV. Autre route de *Merida* à *Badajoz*, par Lobon, I, 352.
Pl. XXV. Route depuis Almaraz jusqu'à Talavera-la-Vieja, I, 357.
Pl. XXIV. Route depuis Almaraz jusqu'à Plasencia, Coria, Alcantara et Cacerez, de-là à Merida, I, 358.

ANDALOUSIE.

Route de l'Estremadure à Cordoue, par la Sierra-Morena, II, *b*, 1.
Pl. XXIII. Route de Llerena à Séville, II, *b*, 2.
Pl. XIX. Route ou premier passage dans la Sierra-Morena, II, *b*, 4.
Pl. XIX. Deuxieme passage, II, *b*, 7.
Pl. XX Route depuis les frontieres de la Mancha jusqu'à *Cordoue*, II, *b*, 21.
Pl. XX. Route de *Cordoue* à *Séville*, II, *b*, 37.
Pl. XXIII Route depuis *Carmona* jusqu'à *Cadix*, II, *b*, 61.
Pl. XXI. Route de *Cadix* jusqu'aux frontieres du royaume de *Grenade*, II, *b*, 84.
Pl. XXII. Plan de Gibraltar, III, 397.
Pl. XX. Route depuis *Ecija* jusqu'aux frontieres du royaume de *Grenade*, II, *b*, 86.
Pl. XXI. Route depuis les frontieres du royaume de *Séville*, au-dessous de Grazalema, jusqu'à *Malaga*, II, *b*, 87.
Pl. XX. Route depuis les frontieres du royaume de *Séville*, au-dessous d'Alameda, jusqu'à *Grenade*, II, *b*, 98.
Pl. XIX. Route depuis la *Sierra-Morena*, frontiere de la Mancha, jusqu'à *Alcala-la-Real* et aux limites du royaume de *Grenade*, II, *b*, 110.
Pl. XIX. Route depuis la *Sierra-Morena* jusqu'à *Jaen*, par Anduxar, II, *b*, 113.
Pl. XIX. Route de la *Sierra-Morena* jusqu'à *Jaen*, par Linares, II, *b*, 114

ROYAUME DE MURCIE.

Pl. XV et XVI. Route depuis la frontiere de la *Mancha* jusqu'à *Murcie*, II, *b*, 162.
Pl. XVI. Route depuis Murcie jusqu'à Lorca, II, *b*, 196.
Pl. XVII (1). Route de Murcie à Grenade.
Pl. XVI. Route depuis Murcie jusqu'aux frontieres du royaume de Valence, II, *b*, 211.

(1) L'Itinéraire de cette route n'est pas décrit, mais elle se trouve dans l'Atlas.

TABLE

DES PLANCHES ET DES ROUTES

COMPRISES DANS L'ITINÉRAIRE DESCRIPTIF

DE L'ESPAGNE (1).

Nota. Les chiffres romains indiquent le tome, et les chiffres arabes la page.

Le tome II ayant été divisé en deux parties, la premiere partie sera indiquée par la lettre *b*, et la seconde par la lettre *c*.

CATALOGNE.

PL. VI. Route depuis le *Col du Pertus*, frontiere de France, jusqu'à *Gironne*, I, 8.

PL. VI. Route de *Gironne* à *Barcelone*, par l'intérieur des terres, I, 18.

PL. VI. Deuxieme route, par le chemin de la Marine, I, 18.

PL. VIII. Route de *Barcelone*, jusqu'aux frontieres du royaume d'*Aragon*, I, 71.

PL. VII. Route depuis les frontieres du royaume de *Valence*, jusqu'à *Tarragone*, et de Tarragone à Barcelone, I, 88.

VALENCE.

PL. XIII. Route des frontieres de la *Nouvelle Castille*, jusqu'à *Valence*, I, 141.

PL. XIV et XVI. Route des frontieres du royaume de *Murcie*, au-dessous d'Orihuela, jusqu'à *Valence*, I, 145.

PL. XIV. Route depuis les frontieres du royaume de *Murcie*, près d'Almanza, jusqu'à *Valence*, I, 168.

PL. XII. Route depuis *Valence* jusqu'à Liria, Xerica et Segorbe, I, 257.

PL. XIV. Routes depuis *Valence* jusqu'à *San-Felipe*, I, 265.

PL. XII. Route depuis *Valence* jusqu'aux frontieres de la *Catalogne*, I, 270.

ESTREMADURE.

PL. XXV et XXIV. Route depuis les frontieres de la *Nouvelle Castille*, par Talavera de la Reyna, jusqu'aux frontieres du Portugal, I, 337.

(1) Les routes qui composent l'Atlas géographique, sont indiquées sur cette Table par le n° des Planches.

616900

ATLAS

DE

L'ITINÉRAIRE DESCRIPTIF

DE L'ESPAGNE,

PAR

ALEXANDRE DE LABORDE.

M1
9
29

B. Prov.
VII
2X3

Digitized by Google

FONDO PIZZOFALCONE

BIBLIOTECA NAZIONALE
B. Prov.
VITT. EM. III
273
NAPOLI

BIBLIOTECA PROVINCIALE
Armadio
Palchetto
Num.° d' ordine 35

VITT. EMANUELE III